



ПРАВИТЕЛЬСТВО МОСКВЫ  
КОМИТЕТ ПО АРХИТЕКТУРЕ И ГРАДОСТРОИТЕЛЬСТВУ  
ГОРОДА МОСКВЫ  
(МОСКОМАРХИТЕКТУРА)

## РАСПОРЯЖЕНИЕ

25.12.2018

№ 797

**О подготовке проекта внесения  
изменения в правила  
землепользования и застройки  
города Москвы в отношении  
территории по адресу: г. Москва,  
ул. Чермянская, вл. 3, стр. 1, 2; вл.  
3; ул. Вилюйская, вл. 2 (кад.№№  
77:02:0005005:1803,  
77:02:0005005:1804,  
77:02:0005005:33), СВАО**

В соответствии с Градостроительным кодексом Российской Федерации, Градостроительным кодексом города Москвы, постановлениями Правительства Москвы от 7 апреля 2009 г. № 270-ПП «О создании Городской комиссии по вопросам градостроительства, землепользования и застройки при Правительстве Москвы и об утверждении положений о Городской и окружной комиссиях по вопросам градостроительства, землепользования и застройки при Правительстве Москвы» и от 7 ноября 2012 г. № 633-ПП «Об утверждении Положения о Комитете по архитектуре и градостроительству города Москвы», решением Городской комиссии по вопросам градостроительства, землепользования и застройки при Правительстве Москвы (пункт 10 заключения от 14 декабря 2018 г. № 46):

1. Подготовить в I этап в I квартале 2019 г. проект внесения изменений в правила землепользования и застройки города Москвы в отношении территории по адресу: г. Москва, ул. Чермянская, вл. 3, стр. 1, 2; вл. 3; ул. Вилюйская, вл. 2 (кад.№№ 77:02:0005005:1803, 77:02:0005005:1804, 77:02:0005005:33), СВАО в границах согласно приложению к настоящему распоряжению.

2. **Управлению по финансово-экономическому сопровождению подведомственных структур Москомархитектуры** обеспечить за счет средств бюджета города Москвы подготовку материалов внесения изменений в правила землепользования и застройки города Москвы (п. 1) в установленном порядке.

**3. Управлению ПЗЗ:**

3.1. Обеспечить направление проекта внесения изменений в правила землепользования и застройки города Москвы в Окружную комиссию при Правительстве Москвы по вопросам градостроительства, землепользования и застройки в Северо-Восточном административном округе города Москвы для организации проведения публичных слушаний.

3.2. Обеспечить подготовку, согласование и представление проекта постановления Правительства Москвы о внесении изменений в правила землепользования и застройки города Москвы (п. 1) в Правительство Москвы для утверждения в установленном порядке.

3.3. Копию настоящего распоряжения после его принятия направить заявителю.

3.4. Утвержденные постановлением Правительства Москвы изменения в правила землепользования и застройки города Москвы (п. 1) направить в Управление Федеральной службы государственной регистрации, кадастра и картографии по Москве для внесения сведений в Единый государственный реестр недвижимости.


**4. Управлению информационных технологий** в установленном порядке:

4.1. Опубликовать на официальном сайте Москомархитектуры настоящее распоряжение после его утверждения.

4.2. Утвержденные постановлением Правительства Москвы изменения в правила землепользования и застройки города Москвы (п. 1) разместить в информационных системах Москомархитектуры.

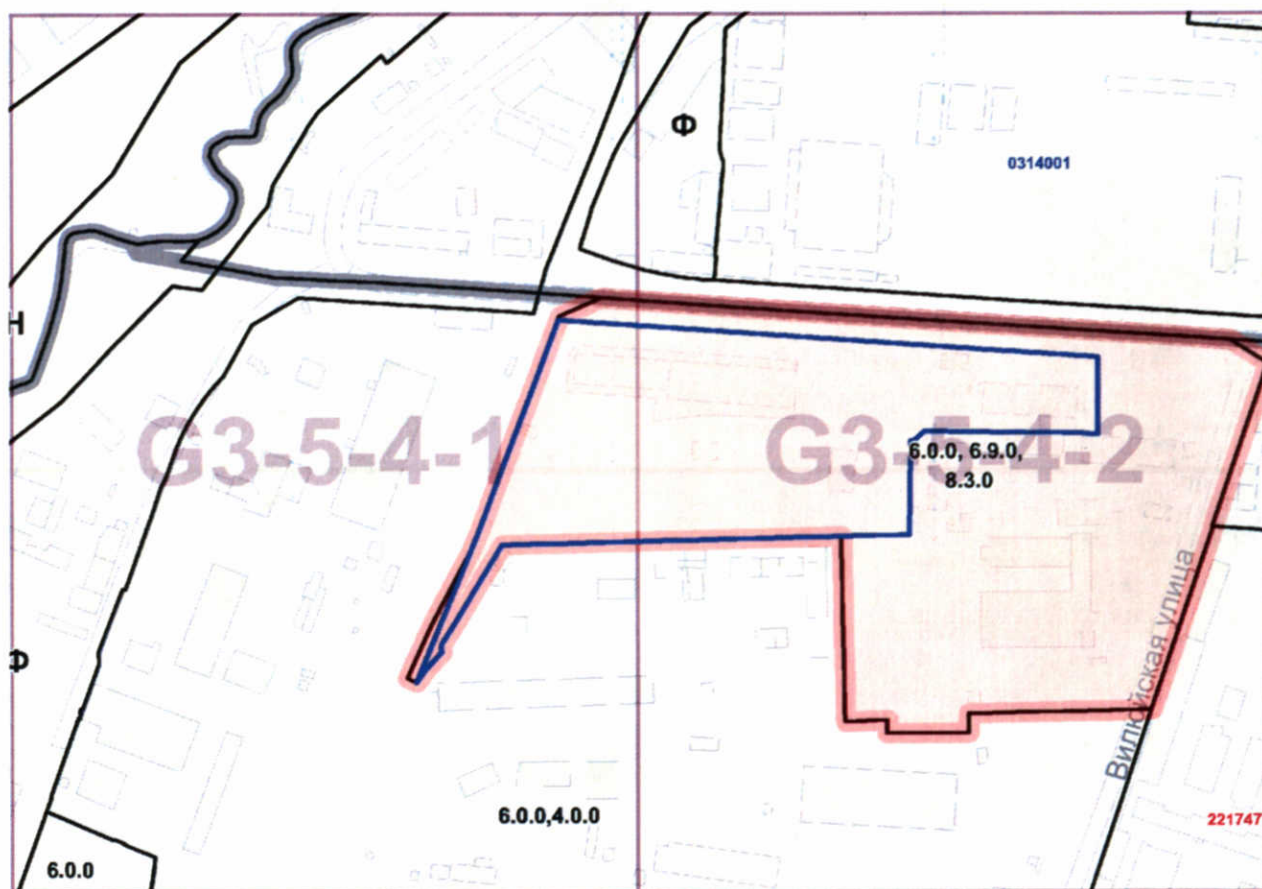
5. Контроль за выполнением настоящего распоряжения оставляю за собой.



**Первый заместитель председателя**



**А.Ю. Сухов**

Схема границ подготовки проекта внесения изменений в правила  
землепользования и застройки города Москвы в отношении территории  
по адресу: ул. Чермянская, вл. 3, стр. 1, 2; вл. 3;  
ул. Виллюйская, вл. 2 (кад. №№ 77:02:0005005:1803, 77:02:0005005:1804,  
77:02:0005005:33), СВАО



-  граница подготовки проекта
-  граница внесения изменений